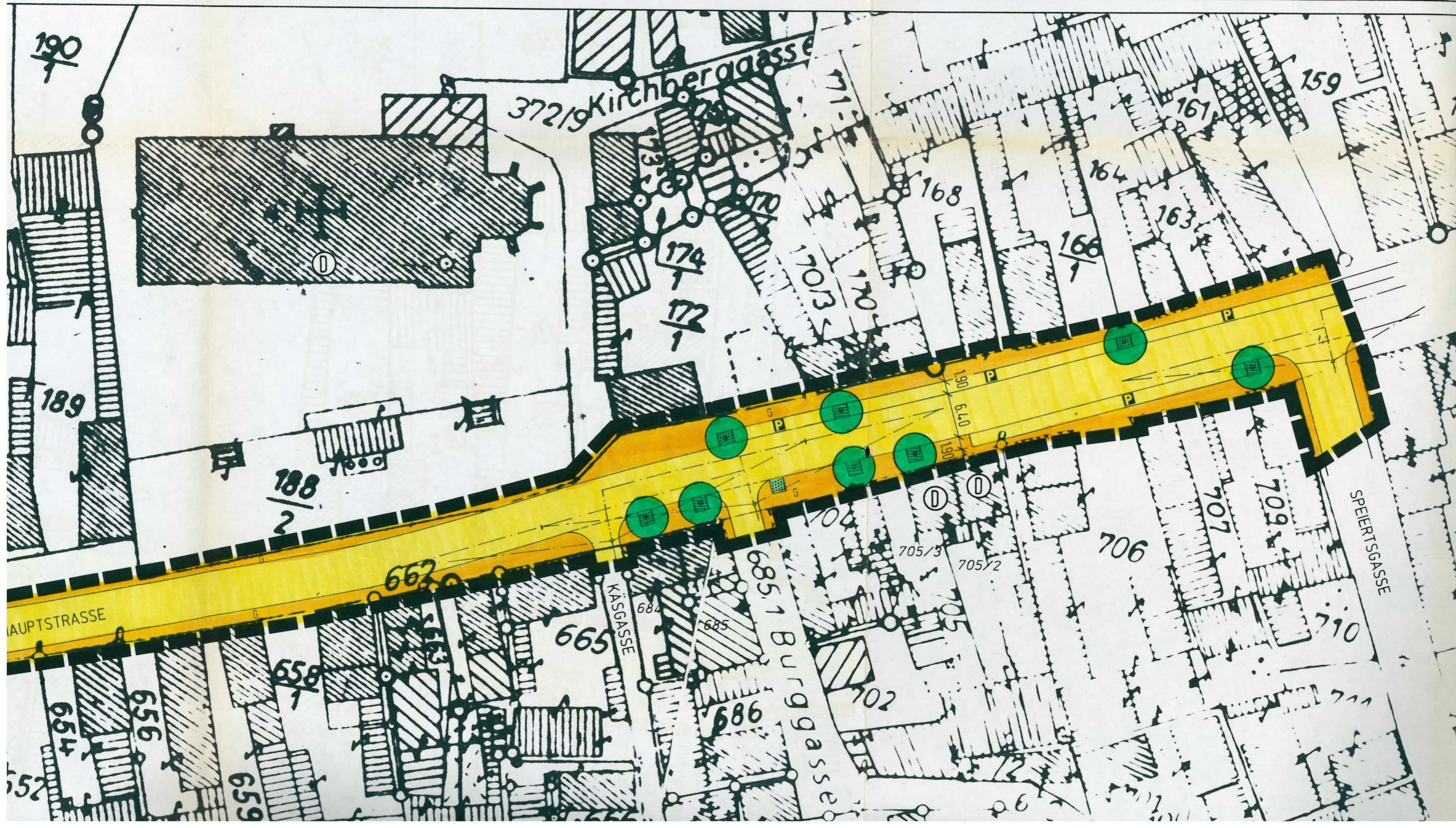
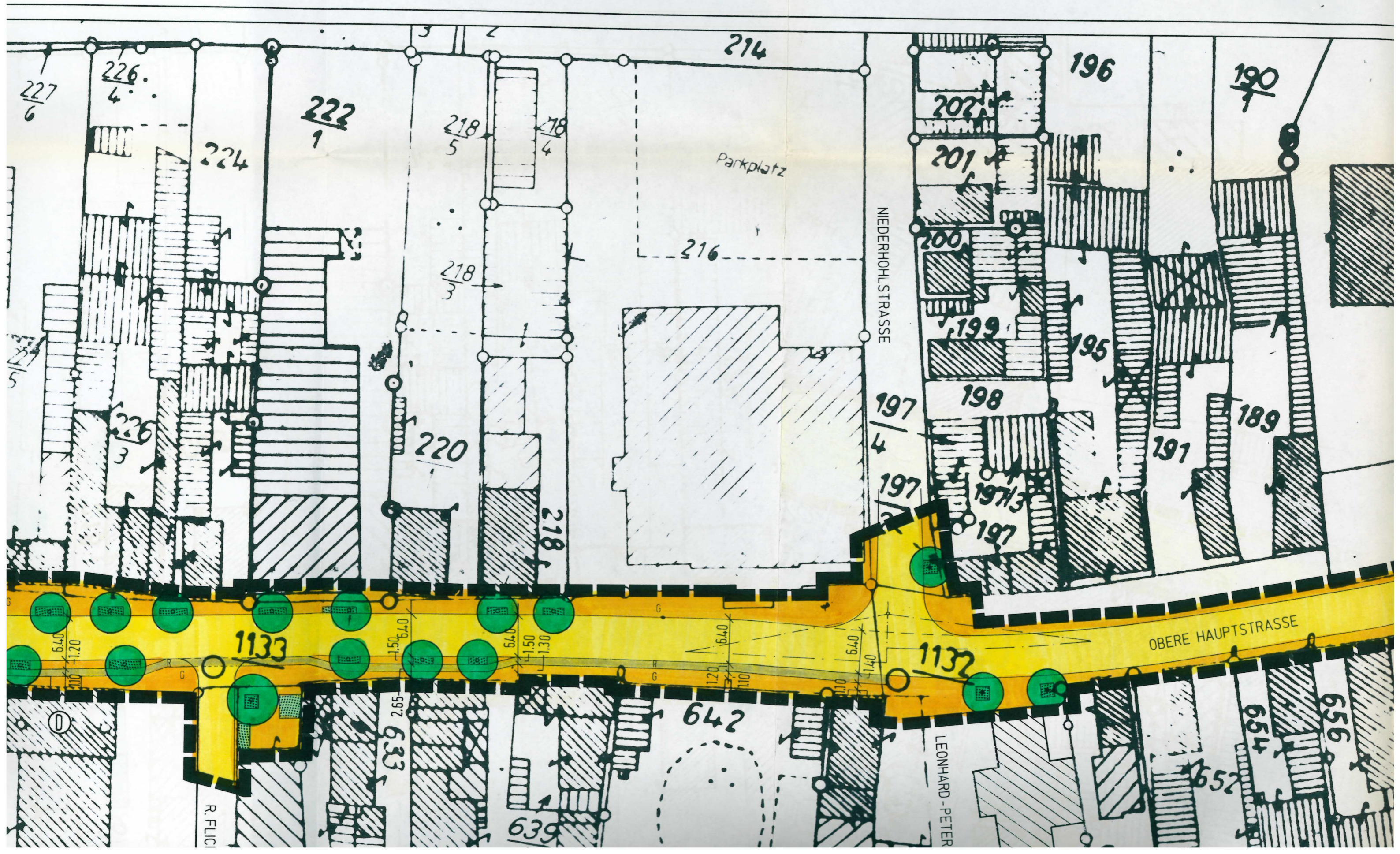


UNTERE HAUPTSTRASSE

ABSCHNITT B



BEBAUUNGSPLAN OBERE UND UNTERE





1135

239

237

235

234

231

228

227

226

222

215

558

608

233

231/4

229

228/3

227

216

HOLZGASSE

609

610

232

220

606

612/3

612

606

372/8
NAPOLEONSTRASSE

613

612

1133

604

616

618

620

633

602

619

R. FLICK-STR.

LEGENDE

VERKEHRSFLÄCHEN (§ 9 Abs.1 Nr. 11. BauGB)

Straßenverkehrsflächen:



Gehweg
Fahrbahn
Radweg



öffentliche Parkfläche

GRÜNFLÄCHEN (§ 9 Abs.1 Nr. 15 BauGB)



öffentliche Grünfläche:
Zweckbestimmung: straßenbegleitendes Grün

BINDUNGEN FÜR DAS ANPFLANZEN UND FÜR DIE ERHALTUNG VON BÄUMEN UND STRÄUCHERN (§9 Abs.1 Nr.25a und b BauGB)



zu pflanzender Baum



zu erhaltender Baum

SONSTIGES

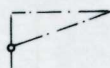


Abgrenzung des räumlichen Geltungsbereich

INFORMATIVE PLANKENNZEICHNUNGEN



Kulturdenkmale (außerhalb des Plangebietes)



Sichtdreiecke