

I. Fertigung

GEMEINDE HERXHEIM B/L

TEILBEBAUUNGSPLAN · NORD-WEST.

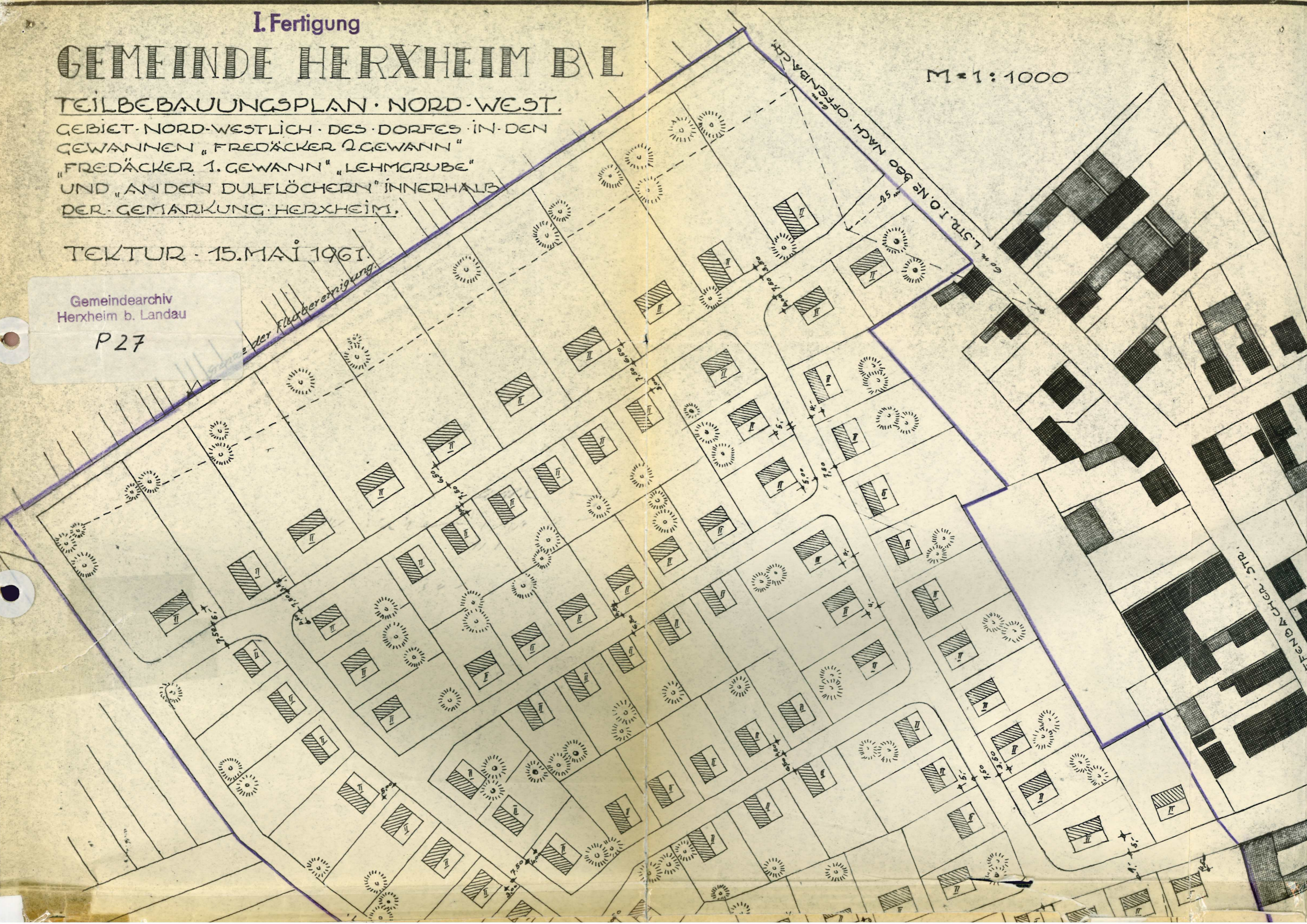
GEBIET · NORD-WESTLICH · DES · DORFES · IN · DEN
GEWANNEN "FREDÄCKER 2. GEWANN"
"FREDÄCKER 1. GEWANN" "LEHMGRUBE"
UND "AN DEN DULFLÖCHERN" INNERHALB
DER · GEMARKUNG · HERXHEIM.

TEKTUR · 15. MAI 1961.







Gemeindearchiv
Herxheim b. Landau

P 27

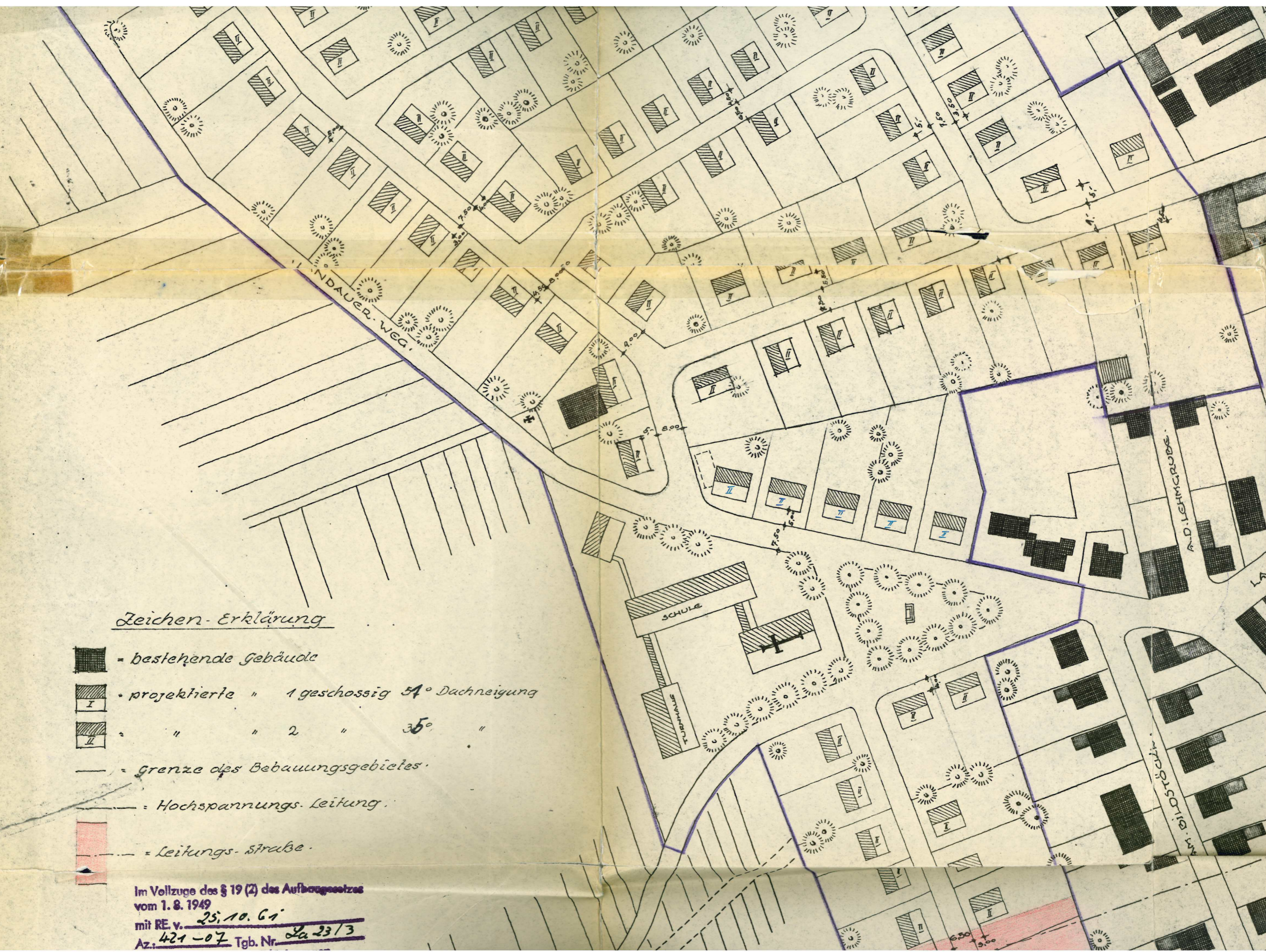
M = 1:1000









Zeichen-Erklärung

-  = bestehende Gebäude
-  = projektierte " 1 geschossig 54° Dachneigung
-  = " " 2 " 35° "
-  = Grenze des Bebauungsgebietes.
-  = Hochspannungs-Leitung.
-  = Leitungs-Strasse.

Im Vollzuge des § 19 (2) des Aufbaugesetzes
 vom 1. 8. 1949
 mit RE. v. 25. 10. 61
 Az: 421-07 Tgb. Nr. La 23/3



Zeichen-Erklärung

-  = bestehende Gebäude
-  = projektierte " 1 geschossig 54° Dachneigung
-  = " " 2 " 35° "
-  = Grenze des Bebauungsgebietes.
-  = Hochspannungs-Leitung.
-  = Leitungs-Strasse.

Im Vollzuge des § 19 (2) des Aufbaugesetzes vom 1. 8. 1949
 mit RE. v. 25. 10. 61
 Az. 421-07 Tgb. Nr. La 2313
 in Verbindung mit den Erläuterungen vom 15. 5. 61 genehmigt.
 Neustadt/Weinstraße, den 25. 10. 61
 Bezirksregierung der Pfalz
 Im Auftrag:



Witt
 Oberregierungsbaurät

~~HERXHEIM IM FEBRUAR 1961~~
 OTTO DEUTSCH 15. MAI 1961
 ARCHITEKT - B. D. A.
 HERXHEIM / B. L.

Stümp



Gemeindeverwaltung
 Herxheim b. L.
Sage
 Bürgermeister

